



P INT MAGAZINE

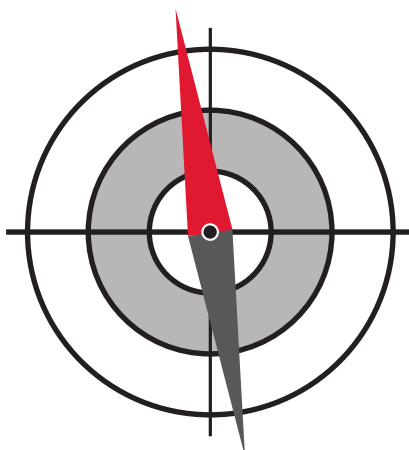
April/maj nummer 2017 - 1. Årgang - Til alle sports og rejse interesserede

POINT MAGAZINE



Indholdsfortegnelse:

Forside	17
Annonce	18
Indholdsfortegnelse (her).....	19
Amsterdam, Holland	20
Sydney, Australien.....	22
Byron Bay, Australien.....	26
Cairns, Australien	28
Frazer Island, Australien	30
Hollandske Antiller.....	31 - 35



Amsterdam

Er som mange andre storbyer en rejse og en oplevelse værd – Amsterdam er en by som bør opleves mere end en gang – På en top ti over verdens hovedstæder er og bliver Amsterdam et must!

Amsterdam er som hele Holland et multietnisk samfund, nok hovedsageligt på grund af landets tidligere kolonier i Indonesien, Syrinam og ABC øerne i Caribien.

ABC øerne „Aruba, Bonaire og Curaçao“ har stadig tilhørsforhold til Holland og er derfor på trods af deres geografiske placering reelt med i EU.

Dertil kommer, som i alle andre vesteuropæiske lande tilgangen af gæstearbejdere op igennem 1960 og 1970'erne, i Holland kom indvandringen af gæstearbejdere (som aldrig forlod landet igen) hovedsa-

geligt fra Tyrkiet og Marokko. Omkring 5% af Hollands befolkning bor i selve Amsterdam ca. 800.000

personer, af dem er over halvdelen dog indvandrede. Selvom Amsterdams eksistens

oprindeligt startede som et lille fiskersamfund (først i 1200 tallet) der blev skabt mellem åen Amstel og en



Tuschinski Teater



Midt på Reguliersbreestraatet et lille stykke fra Tuschinski Teater ligger den historisk bevarede Kwekkeboom bagerbutik. Gaden er et gågade strøg, kun afbrudt af Trammens passage midt i gaden.



Byen med alle de smalle huse

Ostekælderen som ligger ud mod Blomstermarkedet der strækker sig langs med Singel gracht mellem Konings Plein og Munt Plein

dæmning eller „Dam“ for at lukke åen af for vandet fra IJfjorden, for at skabe en havn ved Amstels udløb. Første gang Amsterdam bliver omtalt i 1275 er det under navnet Amstelledamme.

Arkitektur i Amsterdam

Det hele startede som sagt mellem Amstel og Dam, ved at der her blev anlagt en masse Gracht'er (kanaler) og De Wal (volden) og en masse dæmninger. Byen voksede sig i de kommende århundreder stor da man løbende byggede huse på alle de menneskeskabte volde og dæmninger.

Her et lille udsnit af husarkitektur som viser den stilrene og til tider forskelligartede byggestil.



En af de berømte gamle caféer i Amsterdam centrum, cafe „Hans en Grietje“ på hjørnet af Spigelgracht og tweede Weteringdwads Straat.



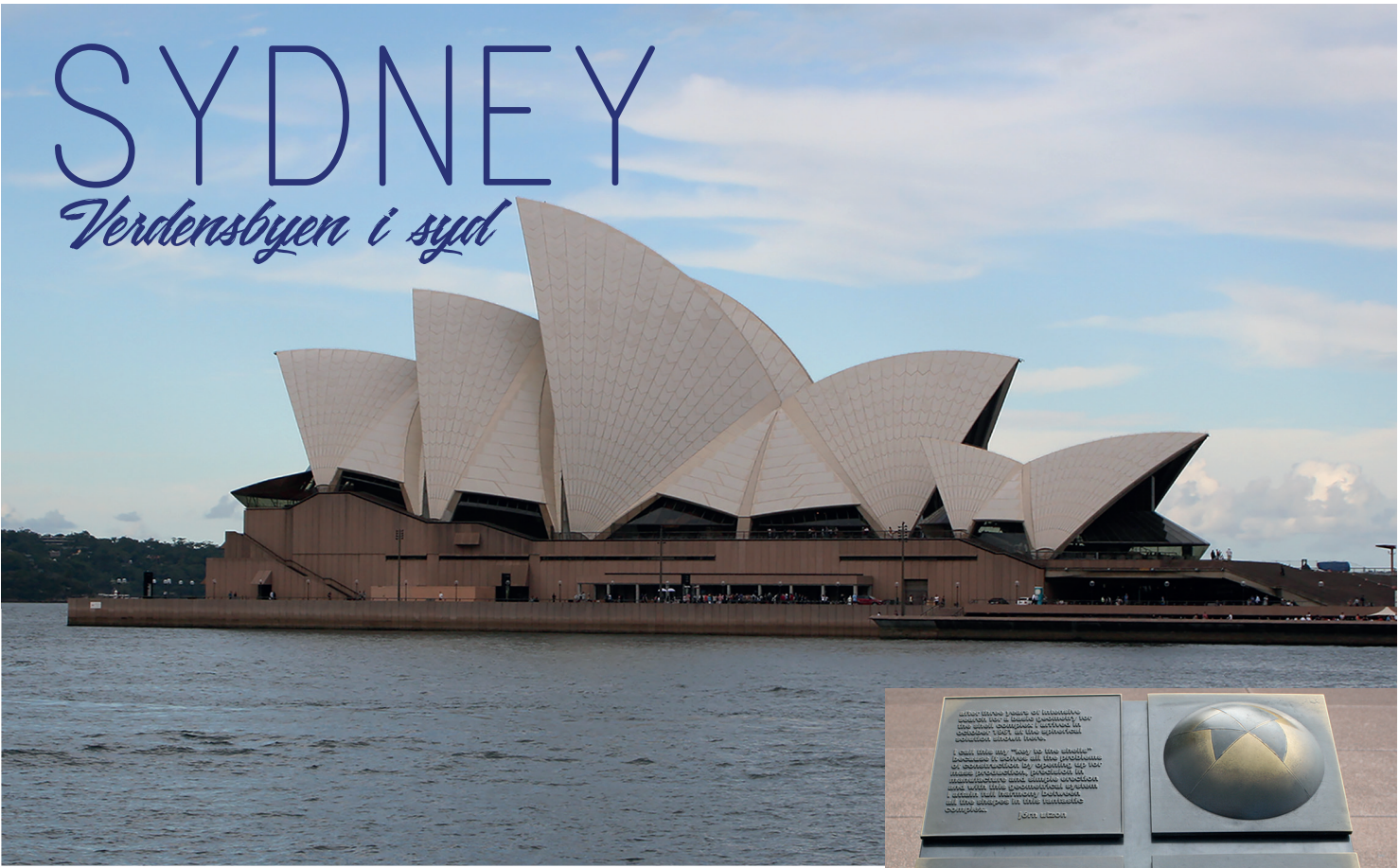
Vejret i Amsterdam, Holland året rundt

Måned	Max Temp.	Min. Temp.	Vand Temp.	Sol timer	Nedbørsdage
Januar	5	0	-	2	19
Februar	5	0	-	3	12
Marts	8	2	-	4	18
April	12	4	-	5	13
Maj	16	8	-	7	14
Juni	19	10	-	7	14
Juli	21	12	-	6	13
August	21	12	-	6	14
September	18	10	-	4	16
Oktober	14	7	-	3	17
November	9	4	-	2	19
December	6	1	-	1	19

Hollands Meteorologiske Institut

SYDNEY

Verdensbyen i syd



Sydney Opera House
Næste gang du er i Sydney, må du ikke gå glip af en opera forestilling i Operahuset
Sydney Opera House er et af verdens mest spektakulære og særregnede arkitektoniske meterværker, og et vigtigt ikon for både Sydney og Australien. Herunder kan du se hvilke opera forestillinger der er sat op for 2017.

- La Bohémé
 - La Traviata
 - Cavalleria Rusticana/Il Pagliacci
 - Tosca
 - King Roger
 - Great Opera hits (med højdepunkter fra berømte operaer)
 - 2 Weddings, 1 Bride
- Derudover opføres forestillingen Carmen udendørs udenfor Sydney Opera House i marts og april 2017.

Der arrangeres også mange andre koncerter samt balletforestillinger.

Sydney Bridge Climb

Den bedste udsigt over Sydney skyline og Operahuset får du fra toppen af Sydney Harbour Bridge, hele 134

meter over havets overflade! For at være sikker på en plads på turen, anbefaler vi at du bestiller i god tid inden afrejse til Australien.



Højt højt til vejrs



lære attraktioner, både for rejsende og for fastboende australier. Man kan vælge mellem tre forskellige alternativer med forskellige oplevelser og af forskellig varighed mellem 2 - 3,5 timer.

Alle turene starter med et omfattende sikkerhedstjek og instruktioner, før I, i små grupper på 12-14 personer, begiver jer på vej mod toppen af den massive stålkonstruktion. Undervejs til toppen vil guiden stoppe og fortæller spændende facts og I kan nyde den storslåede udsigt. På toppen af broen er der tid til at tage billeder, og udsigten er enestående. Når I er vel nede på jorden igen, modtager du et bevis på at have gennemført turen.

Morning Panoramic Sydney Sights

morning panoramic sydney sights
På denne halvdags tur besøger I blandt andet det historiske Rocks-område og lærer mere om, hvordan fangerne ankom til Sydney. I kommer til at opleve den smukke natur ved Operahuset og Sydney

Harbour Bridge samt det trendy Oxford Street og elegante Paddington. Turen går også til nogle af de lækreste strande, herunder Bondi Beach. Denne tur giver et godt billede af, hvad Sydney har at tilbyde. Sydney har muligvis verdens smukkeste havn, og oplevelsen af byen er ikke komplet uden et cruise. I kan vælge mellem et kortere cruise på et par timer, eller I kan sætte en hel dag af. Læg storbyens trafik og travle gader bag jer, og nyd Sydney fra søsiden. Vi tilbyder en række forskellige cruises - også nogen med frokost eller middag inkluderet. Disse cruises er vældigt populære og går fra Circular Quay i centrum af Sydney. Der er en række alternativer, men vi samarbejder med Captain Cook Cruises, som tilbyder forskellige ture i løbet af dagen. Vi anbefaler især frokost- eller middagscruisene, hvor man får serveret lækker mad og oplever en førsteklasses service, mens man cruiser. I løbet af de par timer, som cruiset varer, kommer I til at opleve de største attraktioner i Sydney set fra søsiden. Bl.a. kommer

I til at opleve en panoramaudsigt over Sydney Opera House, Bradley Point, sejle under broen og ind i Darling Harbour.

Hvis man ønsker en ekstra speciel oplevelse, bør man tage på et weekendcruise fra fredag til søndag. Et sådant cruise tager jer med hen til lidt mere sjældne steder, som kun lokalbefolkningen har kendskab til. I stopper også ved flere markeder, smukke parkanlæg og strande i Watsons Bay.


Tekst: Australienrejser.dk

Vejret på Sydney, New South Wales året rundt

Måned	Max Temp.	Min. Temp.	Vand Temp.	Sol timer	Nedbørsdage
Januar	26	19	24	7	12
Februar	26	19	24	7	12
Marts	25	18	24	7	13
April	23	15	23	7	11
Maj	20	12	21	6	11
Juni	18	9	20	6	11
Juli	17	8	19	7	9
August	18	9	19	7	9
September	20	11	19	7	9
Oktober	22	14	19	8	11
November	24	16	21	8	11
December	26	18	22	8	11

Australiens Meteorologiske Institut

SYDNEY



Sidney set fra søsiden i den indre bugt




En af de små øer på vej ud gennem bugten mod Manly og Manly Beach



Tilbage til fortiden



Det historiske Rocks område





Byron Bay er den billedskønne destination i Australien og din rejse til Australien er ikke fuldendt, før du har besøgt Byron Bay.

Byron Bay er Australiens østligste by, og Cape Byron lige syd for byen er det østligste punkt på Australiens fastland. Det er en elegant kystby med fantastiske strande, gode mu-

ligheder for surfing og en alternativ og kunstnerisk befolkning. I det hele taget er det et afslappende feriested, hvor man kan tage livet med ro. Byron Bay har et bredt sortiment af overnatningssteder fra det helt enkle til det luksuriøse. Vil man være aktiv, findes her også et væld af aktiviteter fra surfingskurser

og faldskærmsudspring til dykning og kajaktur for at møde delfiner.

Byron Bay - et fedt sted på jorden

Byron Bays strande, adventure oplevelser, afslappede atmosfære og festivaler er blot nogle eksempler på hvad der venter den rejsende til

Byron Bay. Du kan godt glæde dig til at opleve det og være forberedt på, at det er meget svært at forlade Byron Bay igen.

Sol, hav og strand

Havet ud for Byron Bay er fuld af liv. Der venter dig dykning, surfing og fede vandsports aktiviteter og du





skal selvfølgelig også slappe af. Sid og kig ud på havet og du kan være heldig at spotte vilde delfiner og hvaler der hopper op i horisonten - livsnydere som dig. Hvis du er i god form kan du prøve „Daily Ocean Swim“ som arrangeres hver morgen hvor en gruppe svømmere går fra

Surf Klubben til The Pass hvor de svømmer tilbage fra. Svømmeturen er på cirka 1,5 km og der er cirka 20-50 lokale der gør det hver dag.

Bohemian livsstil

Byron Bay byder også på bohemian livsstil som skaber den afslappede

atmosfære du kan glæde dig til. På alle gader og stræder er der økologiske restauranter, billig massage og yoga lektioner. Husk også at besøge Byron Bays markeder og find kunst, håndarbejde og lækre varer.

Live musik i Byron Bay

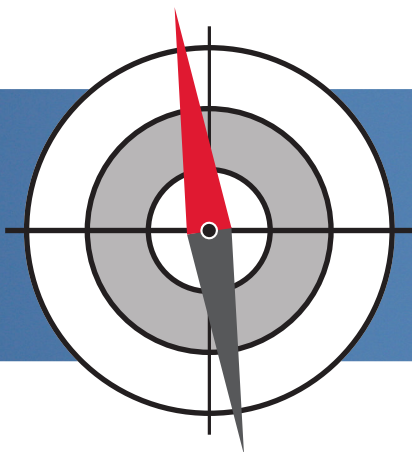
Mange artister på turné gør holdt i Byron Bay. På Byron Bay Community Center er der underholdning næsten hver søndag. Fra marts til november er der også en masse festivaler hvor du bl.a kan glæde dig

til Mullum Music Festival hvis du er i Byron Bay i november.
Tekst: Kilroy



Måned	Max Temp.	Min. Temp.	Vand Temp.	Sol timer	Nedbørsdage
Januar	28	20	26	8	13
Februar	27	20	26	7	14
Marts	27	19	26	7	15
April	25	16	25	7	13
Maj	23	13	24	6	12
Juni	20	10	22	7	10
Juli	20	9	21	7	9
August	21	10	21	8	9
September	23	12	21	9	8
Oktober	24	15	22	8	10
November	26	17	23	8	11
December	27	19	25	8	12

Australiens Meteorologiske Institut



Cairns

DET TROPISKE PARADIS

Cairns er Australiens tropiske paradys i det nordlige Queensland, stedet hvor verdens største koralrev, Great Barrier Reef, møder det frodige bagland og regnskoven der begynder lige nord for Cairns. Byen og dens omgivelser er populære blandt backpackere fra hele verden, der kommer her for at dykke, snorkle og nyde den afslappede stemning. Som by er Cairns måske ikke verdens største åbenbaring, men den

er fuld af gode hostels og rummer et vibrerende miljø af backpackere, barer og butikker med især surf- og strandgear.

Cairns - byen ved verdens største koralrev

Cairns lever højt - meget højt - på sine fantastiske omgivelser. Først og fremmest det sindsoprivende Great Barrier Reef, verdens største koralrev, der både er ufatteligt stort

og ufatteligt smukt. Havnen i Cairns er fyldt med dykkeroperatører og både, der tilbyder sejladser og dykninger på dette fantastiske rev. Har man ikke tid eller lyst til at tage et almindeligt dykkerkursus, kan man vælge en tur, hvor man får instruktion undervejs på båden og efterfølgende prøver at dykke i små grupper sammen med en instruktør. Great Barrier Reef løber langs store dele af Queensland's kyst, og

heroppe i dets nordlige del omkring Cairns er afstanden mellem fastlandet og de gode dykkersteder kortere, end det er tilfældet sydpå. Derfor er Cairns så populær, og derfor er udbuddet så stort - giv dig god tid til at undersøge de forskellige priser og muligheder inden du begiver dig ud på dit livs dykkereventyr. Man kan selvfølgelig også vælge at snorkle på de selv samme ture, der tilbyder dykning. Under alle omstændigheder vil du opleve at denne uforståelige og utrolige verden under havoverfladen er så smuk og fortryllende, at du ikke har lyst til at slippe den og bagefter finder verden over havoverfladen decideret kedelig! Ja, Great Barrier Reef er et unikum og med god grund under total beskyttelse på UNESCO's World Heritage List.

Cairns er fugtigt, frodigt og fængslende

Det nordlige Queensland omkring Cairns er indbegrebet af det tropiske Australien. Her er grønt og frodigt (og virkelig smukt) overalt takket værede heftige regnskyl og 'thunderstorms', der især fra november til marts er en del af hverdagen. Det er også på denne tid af året, man skal tage sig i agt for eventuelle cykloner. Udflugter til byens smukke bagland. Især højlandet sydvest for Cairns kaldet Atherton Tableland er et perfekt udflugtsmål med floder, vandfald og masser af fantastiske udsigter over





de bølgende, grønne bakkelandskaber og enorme farmområder. Den nærliggende Undara Volcanic National Park byder på interessante „lava tubes“, som er grotter og smalle huler dannet af lavaformationer. Området er også rigt på ædelstene som topaz, guld og månesten.

Rejsen til Cairns - mod det ekstreme nord

Når man har nydt det behagelige liv blandt fisk, fredelige hajer og søheste i det våde element og efterfølgende i skyggerne på Cairns' mange indbydende barer og caféer, kan det varmt anbefales at søge mod det østlige Australiens ekstreme nord. Først til nabobyen

Port Douglas, der har en endnu smukkere beliggenhed end Cairns (og også tilbyder gode dykkerture til Great Barrier Reef), siden forbi den smukke Daintree National Park ved Cape Tribulation, hvor regnskoven når helt ud til de fantastiske palmestrande, der forsøger at overgå hinanden i skønhed her. Og hvorfor ikke fortsætte eventyret helt op til landets nordligste punkt på Cape York Peninsula? Den eneste vej hertil går ad ujævne og ofte mudrede grusveje gennem frodig jungle og forbi paradisiske vandfald og svømmehuller, og her kan man virkelig tale om, at rejsen er en lige så stor del af eventyret som selve endemålet for rejsen.



Vejret i Cairns, Queensland året rundt

Måned	Max Temp.	Min. Temp.	Vand Temp.	Sol timer	Nedbørsdage
Januar	31	23	29	7	17
Februar	31	23	29	6	18
Marts	30	22	28	6	19
April	29	21	28	6	17
Maj	27	19	26	6	14
Juni	25	17	25	7	10
Juli	25	16	24	7	9
August	26	17	24	8	8
September	27	18	25	8	7
Oktober	29	20	26	9	7
November	30	22	27	8	9
December	31	23	28	8	12

Australiens Meteorologiske Institut

Fraser Island

Fraser Island i Australien er verdens største sandø og et sandt paradys for eventyrlystne backpackere. I midten af denne kæmpe 'bunke' sand findes områder med regnskov og paradisiske ferskvandssøer, der indbyder til en afkølede svømmetur. Eventyret på Fraser Island foregår af gode grunde med firehjulstrækker langs de fantastiske strande, der fungerer som øens motorvej! Midt på den australske østkyst ligger Fraser Island. Øen er et absolut must, et fantastisk naturparadis fyldt med sand, sanddynger, klitter og endeløse, smukke sandstrande. Man forstår hvorfor øen er på UNESCO's World Heritage List, for Fraser Island er et helt specielt sted. Her findes omkring 100 ferskvandssøer lige til at tage en dukkert i, nogle af dem krystalklare, andre med en the-lignende farve fra de omkransende eucalyptus-træer. Det hele er meget paradisisk og unikt, og denne fornemmelse bliver ikke mindre af at øen desuden er spækket med indbydende, hvide sandstrande og idyllisk regnskov.

Vilde hunde og hajer på Fraser Island

Fraser Island er kendt for sine mange vilde hunde, de såkaldte dingoes, der er typiske for især de øde egne af Australien. Disse lidt lumske dyr giver måske øen et ekstra pift i retning af det vilde og eventyrlige, men man bør optræde varsomt hvis man støder på dem. Træd forsigtigt tilbage og lad for alt i verden være med at fodre dem eller fange deres opmærksomhed på anden vis. Et andet vildt 'element' på eller rettere omkring Fraser Island er de mange hajer, der færdes i havet omkring øen. Det kan derfor ikke tilrådes at bade fra de ellers smukke strande - til gengæld kan man fornøje sig med muligheden for at spotte



disse hajer fra en række udsigtsposter på øen, fx fra Indian Head. Top 3: Det bedste af Fraser Island Fraser Island er - heldigvis - meget andet end farlige dyr. Faktisk står de smukke og spændende steder i kø for at vinde din opmærksomhed. Her er vores bud på en top 3 over øens hovedattraktioner: Lake McKenzie - øens mest berømte og populære 'dune lake', og med rette. Denne krystalklare blå sø er omgivet af smukke hvide klitter til

alle sider og er et vidunderligt syn. Efter en varm dag på øen er det det helt perfekte sted for en svømmetur. Efterfølgende kan man slænge sig på klitterne indtil solen går ned. Eli Creek - her er alle tiders mulighed for at prøve en naturlig vandrukschebane der overgår alt hvad du ellers har set eller prøvet i denne kategori. I gåafstand fra den smukke Seventy Mile Beach kan man hoppe ud i det friske vand, der fosser ned gennem dette indby-

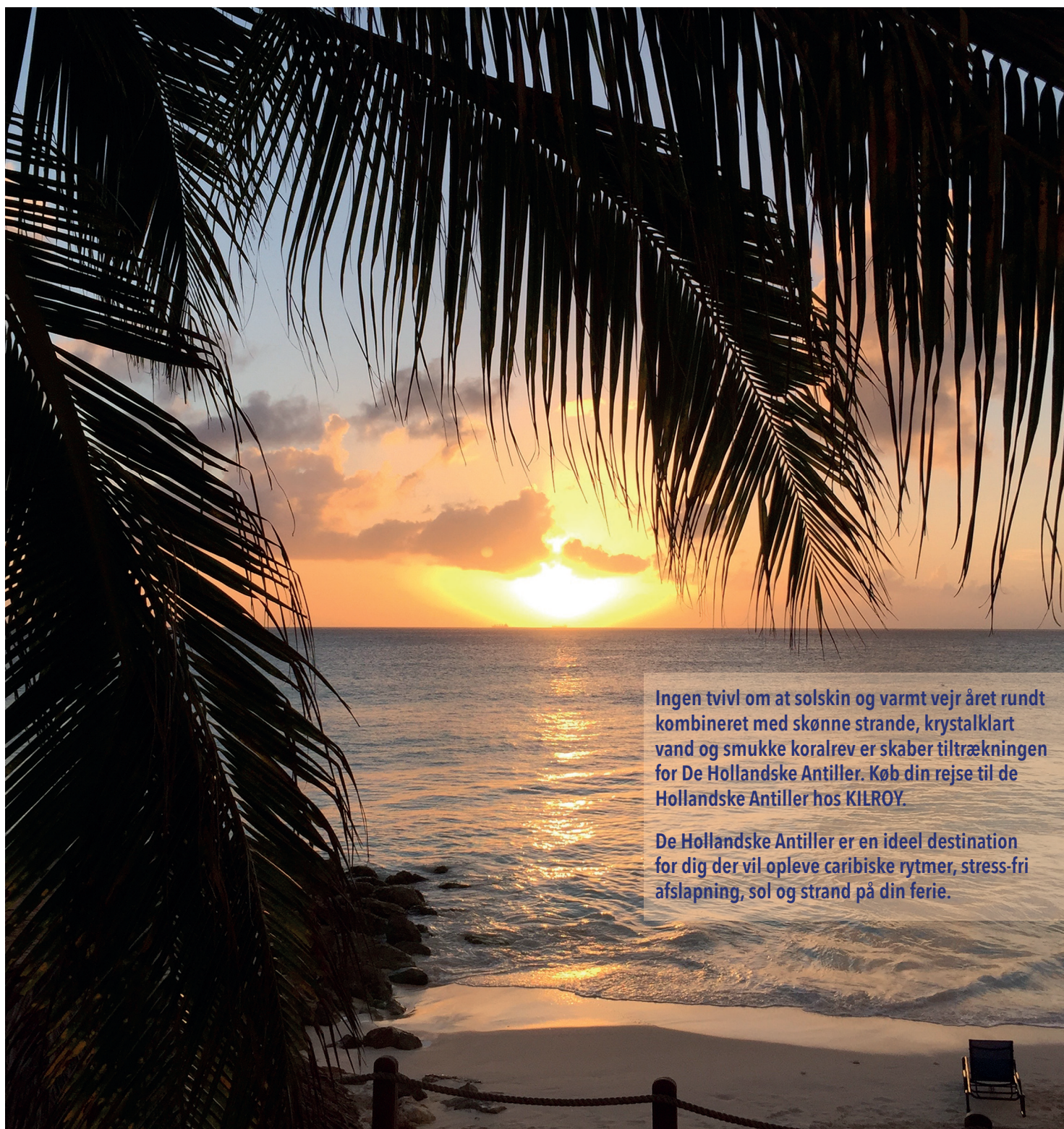
dende vandløb og nyde turen hele vejen ned. Perfekt underholdning i smukke omgivelser. Maheno Wreck - her er mange turister, men stedet er ikke mindre fascinerende af den grund. S.S. Maheno var engang en luksuslinjer, der senere blev brugt som bombemål under Anden Verdenskrig. Vraget er kæmpestort og virker surrealistisk midt på den lange, øde sandstrand.

Tekst: venligst udlånt af Kilroy



DE HOLLANDSKE ANTILLER

- HVOR STRANDLIVET BEGYNDER...



Ingen tvivl om at solskin og varmt vejr året rundt kombineret med skønne strande, krystalklart vand og smukke koralrev er skaber tiltrækningen for De Hollandske Antiller. Køb din rejse til de Hollandske Antiller hos KILROY.

De Hollandske Antiller er en ideel destination for dig der vil opleve caribiske rytmer, stress-fri afslapning, sol og strand på din ferie.

ABC

ARUBA

De Hollandske Antiller består af adskillige små øer inddelt i 2 grupper: „ABC øerne“; Aruba, Bonaire Island og Curacao, der ligger tæt på kystliniernen i Venezuela, mens „SSS øerne“; Sint Maarten, Saba og Sint Eustatius er placeret øst for Puerto Rico og Virgin Islands. De 2 ø-grupper er ikke forbundet, da der er mere end 800 kilometers afstand i mellem dem.

Evig solskin

Aruba, Bonaire Island og Curacao byder på evig solskin med en gennemsnitstemperatur på 27 grader i både vandet og luften. Backpackere bør besøge øerne i den tørre sæson, som ligger fra december til april. I juni til november er luftfugtigheden høj og luften føles meget varmere end resten af året.

Det bør du ikke gå glip af i Aruba og Curacao

Eagle Beach i Aruba er den mest populære af de mange fine sandstrande i De Hollandske Antiller. Stranden er ofte med på top 10 lister over de bedste strande i verden. Dykning og surfing tiltrækker ligeledes besøgende til De Hollandske Antiller. Willem City er bestemt

også et besøg værd - det er en by på Curacao med mange farverige huse fra koloni-tiden.

Der er gode muligheder for at shoppe i De Hollandske Antiller. Tag et smut til Punda distriktet i Curacao samt floating market, hvor både Venezuela og øvrige nabolande ligger til for at sælge håndlavede genstande, tropisk frugt samt mange andre spændende ting! Ikke det typiske backpacker sted Du skal ikke regne med at finde et stort antal backpacker samfund og en overflod af billige hostels på De Hollandske Antiller. Øerne er snare prægnet af store familie-hoteller og kæde-hoteller - det er dog stadig et lækkert sted til stop-over på din rejse, hvis du lige har behov for lidt solbadning og afslapning.

Specielle tilhørsforhold

De Nederlandske Antiller ophørte d. 10. oktober 2010 med at eksistere som en administrativ enhed. Øerne fik fra denne dato ny status indenfor Nederlandene: Bonaire, Sint Eustatius og Saba er herefter en direkte del af Nederlandene som særlige kommuner, og Curaçao og Sint Maarten har nu status som selvstændige lande indenfor Neder-



landene - samme status som Aruba fik i 1986..

Aruba

Aruba er en ø i Caribien. Den er en hollandsk besiddelse med eget parlament og en hollandsk guvernør. Øen ligger 45 kilometer fra Venezuelas kyst.


Historisk

Aruba var først beboet af indianere, den tidligst kendte bosættelse er

dateret til 1000-tallet. I 1499 blev øen opdaget af spanieren Alonso de Ojeda, og tilhørte Spanien frem til 1636, hvor den blev hollandsk. Fra 1845 til 1986 tilhørte Aruba de Nederlandske Antiller, men siden 1986 har Aruba været adskilt fra de Nederlandske Antiller.

Sydkysten er som en lang Strand





Vejret på Aruba (Oranjestad) året rundt					
Måned	Max Temp.	Min. Temp.	Vand Temp.	Sol timer	Nedbørsdage
Januar	31	22	26	8	6
Februar	32	22	26	8	4
Marts	32	23	26	8	4
April	32	23	26	8	6
Maj	32	24	27	8	8
Juni	33	24	27	9	9
Juli	33	24	27	10	10
August	33	24	28	9	9
September	33	24	28	9	9
Oktober	33	24	29	8	12
November	32	23	28	8	11
December	32	22	27	7	9


Arubas Meteorologiske Institut

BONAIRE

Bonaire er en lille ø i Caribien som er en særlig kommune i Nederlandene, beliggende 20 km øst for Curaçao. Hovedstaden hedder Kralendijk. Øen er en særkommune i Nederlandene ligesom Sint Eustatius og Saba). Sammen med Aruba og Curaçao danner den gruppen kaldet ABC-øerne. Engelsk, papiamentó og spansk er udbredte sprog, men det officielle sprog er nederlandsk. Bonaire betyder „god luft“.

Bonaire har et landareal på 288 km². Ved en folketælling i 2001 i de Nederlandske Antiller blev befolkningstallet opgjort til 10.791, hvilket giver en befolkningstæthed på 37 indbyggere per km². I år 2004 blev befolkningstallet opgjort til 10.185. Den ubeboede nabøø Klein Bonaire, der befinder sig vest for hovedøen, er på 6 km².

Er der flere flamingoer end mennesker på Bonaire? Det kan godt være, og det indgår i denne uspolerede øs tiltrækningskraft. Tag din kikkert og dit dykkerudstyr med for at få mest muligt ud af Bonaires naturskønhed: Mere end 200 forskellige fuglearter lever her, og selve øen tiltrækker dykkere fra alverdens lande til sin revomkransede kyst, der udgør en maritim nationalpark.



CURACAÛO

EVIG SOLSKIN OG SMUKKE KORALREV



Hvis man kommer ind i Caribien fra det sydvestlige hjørne, begynder denne øgruppe helt bogstaveligt med ABC. Her finder du øerne Aruba, Bonaire og Curacao, der tilsammen udgør den ene af de to grupper i de nederlandske Antiller. Curacao er hovedøen, men med dens omtrent 140.000 indbyggere er det et lille sted. Besøg Curacao for at opleve en spændende og eksotisk feriedestination.

Hvis du skal rejse til Curacao, en del af det forhenværende nederlandske Antiller, vil du hurtigt opdage hvad der gør denne skønne ø så speciel: Den farverige hovedstad Willemstad, flere små, skønne strande og de betagende smukke koralrev langs syd-vestkysten gør Curacao til den ideelle rejsedestination ikke kun for dykkere, men også for eventyrere, strandelskere og natur nydere.

Curacaos hovedstad Willemstad Som navnet hentyder til, har Curacaos hovedstad fået sit navn fra den nederlandske kolonitid, og byen bærer stadig et klart præg af koloniansk atmosfære. Willemstad kan på én og samme tid fungere som både by og landsby. Den ligger spredt udover bakkerne som befinder sig omkring den naturlige havn Schottegat, der med sin store dybde og eminente placering har spillet

en afgørende rolle i landets historie. Den spiller stadig en vigtig rolle, fordi havneportenen gør det muligt for lukrative krydstogtskibe at ligge til. Kanalen Sint Annabaai deler byen i to sektioner, forbundet af broen ved navn Queen Emma Bridge.

Curacaos farver og historie

Der er noget afslappet og jordbundet over store dele af Willemstad, selvom trafikken til tider kan være hektisk. Den gamle del af byen er yderst imponerende. Her har den nederlandske del af byens kolonianske historie efterladt sig mange stilfulde bygninger i skarpe, lyse nuancer i alle regnbuens farver. Blandingen af markeder, caféer og museer samt det historiske distrikt gør Willemstad unik, og det er åbenlyst hvorfor byen er på UNESCOs verdensarvsliste. Punda-distriktet på den østlige side af kanalen er et godt sted at shoppe. Den farverige historie har efterladt sig en næsten babylonsk forvirring af sprog. Det mest udbredte talte sprog er papiamento, et kreolsk sprog som er blevet påvirket af mange befolkninger. En del taler også spansk, engelsk og hollandsk.

Curacaos smukke klima

Curacao er godt på vej til at blive en uafhængig stat. Udover turisme lever øen hovedsageligt af at raffinere olie fra Venezuela, der befinder sig blot 60 kilometer mod syd. Klimaet er tropisk med en gennemsnitstemperatur på 28 grader og en næsten konstant brise, hvilket gør det meget behageligt og næsten garanteret tørt og solrigt.

Tekster: Kilroy & Wikipedia

